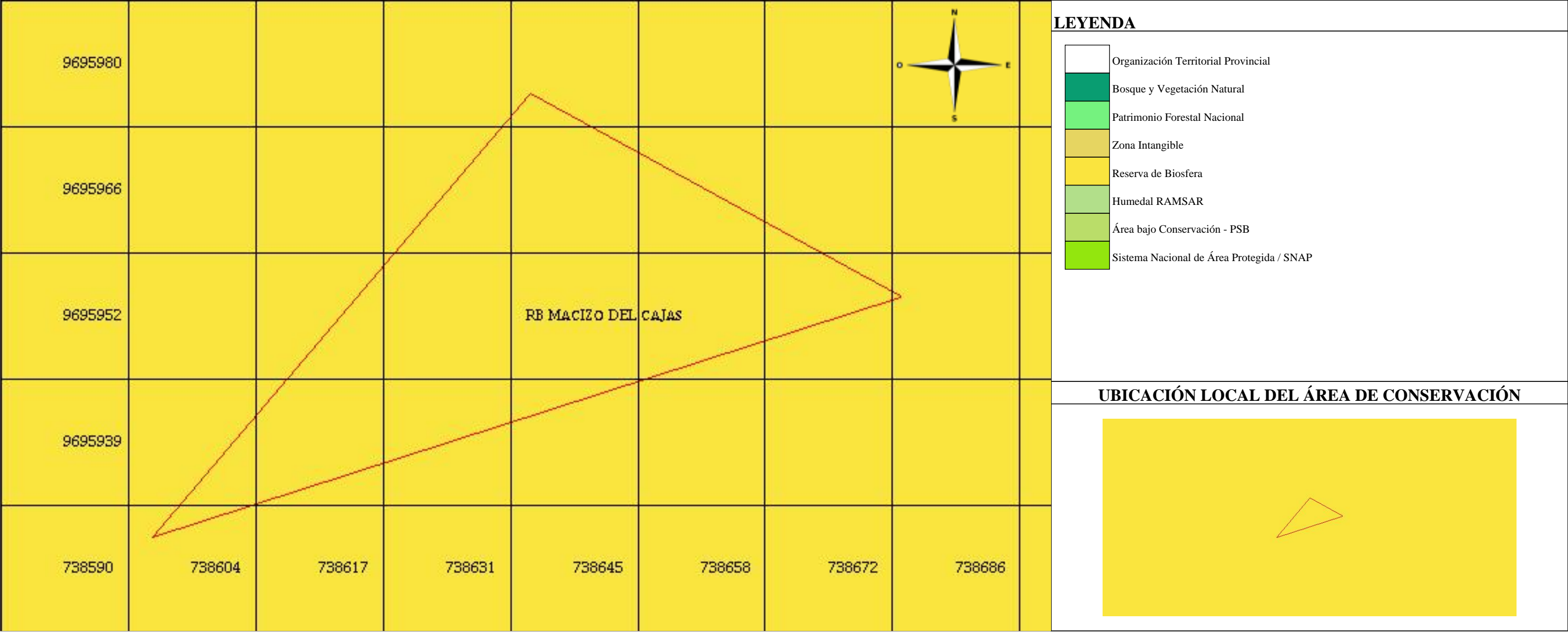
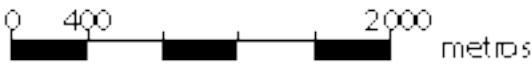
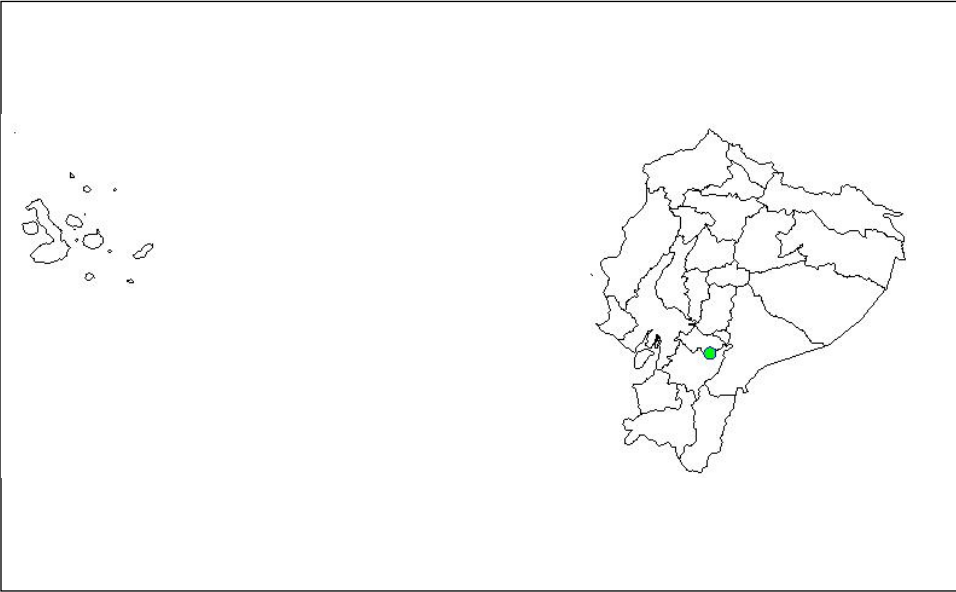


ECUADOR, ESCALA 1 : 400



UBICACIÓN NIVEL NACIONAL



Sistema de Referencia
WGS 84
Proyección UTM
Zona 17 S

RESULTADO
NO INTERSECA
INFORMATIVO
ÁREAS ESPECIALES PARA LA CONSERVACIÓN DE LA BIODIVERSIDAD Se encuentran establecidas en los Art. 163 y 164 del Reglamento al Código Orgánico del Ambiente: Cobertura y Uso de la Tierra Cobertura y Uso de la Tierra 2022 Reserva de Biosfera

CERTIFICADO DE INTERSECCIÓN
FECHA DE EMISIÓN: viernes 27 de marzo 2026
GENERADO POR: S.U.I.A
FUENTE DE DATOS: En el Certificado de Categorización Ambiental e Intersección se encuentran las fechas de actualización de la IG del MAE y fuentes externas a la fecha de emisión del certificado.

